

INFORMAZIONI PERSONALI

Nome **RIBALDI CLAUDIA**
Studio Professionale Geoter Ambiente di Ribaldi Claudia



CURRICULUM VITAE FORMATO EUROPEO

Nazionalità Italiana

ISTRUZIONE E FORMAZIONE

- Date (da – a)
- Nome e tipo di istituto di istruzione o formazione
- Principali materie / abilità professionali oggetto dello studio

1980
UNIVERSITÀ DEGLI STUDI DI PERUGIA

LAUREA IN SCIENZE GEOLOGICHE

DISCUTENDO LA TESI SPERIMENTALE: "BACINO DEL T. ASSINO - RISULTATI PRELIMINARI DELL'INDAGINE SULLA STABILITÀ DEI VERSANTI IN SINISTRA DEL T.ASSINO".

DOTTORE IN GEOLOGIA, SUCCESSIVAMENTE CONSEGUITA L'ABILITAZIONE ALL'ESERCIZIO DELLA PROFESSIONE DI GEOLOGO E RISULTA **ISCRITTA ALL'ORDINE DEL GEOLOGI DELLA REGIONE UMBRIA AL N. 33**

- Qualifica conseguita

MEMBRO DEL GRUPPO DI COORDINAMENTO MISTO PER LA **MICROZONAZIONE SISMICA SPEDITIVA** DEI SITI INTERESSATI DAGLI EVENTI SISMICI DEL SETTEMBRE-OTTOBRE 1997

- Qualifica conseguita

Date (da – a)

- Nome e tipo di istituto di istruzione o formazione

1999
UNIVERSITA' DEGLI STUDI DI PERUGIA – FACOLTA' DI INGEGNERIA – ISTITUTO DI INGEGNERIA AMBIENTALE

- Principali materie / abilità professionali oggetto dello studio

DOTTORATO DI RICERCA IN "GEOLOGIA APPLICATA, GEOMORFOLOGIA ED IDROGEOLOGIA"

DOTTORE DI RICERCA DISCUTENDO LA TESI "*Contributo alla definizione dei rischi naturali complessi dovuti a frane interferenti con la dinamica fluviale*" (Tutore: Prof. Paolo Tacconi).

- Qualifica conseguita



• Date

- Nome e indirizzo del datore di lavoro
- Tipo di azienda o settore
- Tipo di impiego

1983
PROPRIA SEDE
RPA RICERCHE E PROGETTI SPA DI PERUGIA
INCARICO PROFESSIONALE

- Principali mansioni e responsabilità



- Data

- Nome e indirizzo del datore di lavoro
 - Tipo di azienda o settore

- Tipo di impiego

- Principali mansioni e responsabilità



- Data

- Nome e indirizzo del datore di lavoro
 - Tipo di azienda o settore
 - Tipo di impiego
- Principali mansioni e responsabilità



- Data

- Nome e indirizzo del datore di lavoro
 - Tipo di azienda o settore
 - Tipo di impiego
- Principali mansioni e responsabilità



- Data

- Nome e indirizzo del datore lavoro
 - Tipo di azienda o settore
 - Tipo di impiego
- Principali mansioni e responsabilità



- Data

- Nome e indirizzo del datore di lavoro
 - Tipo di azienda o settore
 - Tipo di impiego
- Principali mansioni e responsabilità



- Data

- Nome e indirizzo del datore di lavoro

PRG E/O LORO VARIANTI DEI COMUNI DI DERUTA, COLLAZZONE, TODI, CORCIANO - RILEVAMENTO GEOLOGICO E GEOMORFOLOGICO CON FOTOINTERPRETAZIONE E RILIEVO DI CAMPAGNA FINALIZZATO ALLA REDAZIONE DI CARTOGRAFIA TEMATICA, IN PROSPETTIVA SISMICA

1984

PROPRIA SEDE
COMUNE DI TERNI

INCARICO PROFESSIONALE

VARIANTE AL PRG DEI CENTRI MINORI DI ACQUAPALOMBO, POGGIO LAVARINO E APPECANO DEL COMUNE DI TERNI - RILEVAMENTO GEOLOGICO E GEOMORFOLOGICO FINALIZZATO ALLA REDAZIONE DI CARTOGRAFIA TEMATICA, IN PROSPETTIVA SISMICA

1984

PROPRIA SEDE
ESAU ENTE DI SVILUPPO AGRICOLO NELL'UMBRIA

INCARICO PROFESSIONALE

CAMPAGNA GEOGNOSTICA E GEOTECNICA E INDAGINE IDROGEOLOGICA PER LE OPERE CIVILI DELL'IMPIANTO INTEGRATO DI DISINQUINAMENTO DEI REFLUI ZOOTECNICI NEL COMUNE DI MARSCIANO

1984

PROPRIA SEDE
CONSORZIO ACQUEDOTTI PERUGIA

INCARICO PROFESSIONALE

INDAGINI GEOLOGICHE E GEOTECNICHE PER LE STAZIONI DI SOLLEVAMENTO DI MURELLI (PG) E IL PARTITORE DI BRUFA (PG) NELL'AMBITO DEL PROGETTO DI UTILIZZO DELLE ACQUE REPERITE DALLA REGIONE UMBRIA IN LOCALITÀ CANNARA.

1985

PROPRIA SEDE
COMUNE DI MAGIONE

INCARICO PROFESSIONALE

VARIANTI AI PIANI DI ZONA DEL COMUNE DI MAGIONE - RILEVAMENTO GEOLOGICO E GEOMORFOLOGICO CON FOTOINTERPRETAZIONE E RILIEVO DI CAMPAGNA FINALIZZATO ALLA REDAZIONE DI CARTOGRAFIA TEMATICA, IN PROSPETTIVA SISMICA

1985

PROPRIA SEDE
COIFER SRL

INCARICO PROFESSIONALE

INDAGINI GEOLOGICHE E GEOTECNICHE CON RELATIVA CAMPAGNA GEOGNOSTICA PER IL PROGETTO DI COSTRUZIONE DI UN COMPLESSO SCOLASTICO SITO IN ROMA DI PROPRIETÀ S. GEORGE'S ENGLISH SCHOOL

1986

PROPRIA SEDE

- Tipo di azienda o settore
 - Tipo di impiego
- Principali mansioni e responsabilità



• Data

- Nome e indirizzo del datore di lavoro
 - Tipo di azienda o settore
 - Tipo di impiego
- Principali mansioni e responsabilità



• Data

- Principali mansioni e responsabilità
 - Tipo di azienda o settore
 - Tipo di impiego
- Principali mansioni e responsabilità



• Data

- Nome e indirizzo del datore lavoro
 - Tipo di azienda o settore
 - Tipo di impiego
- Principali mansioni e responsabilità



• Data

- Nome e indirizzo del datore lavoro
 - Tipo di azienda o settore
 - Tipo di impiego
- Principali mansioni e responsabilità



• Data

- Nome e indirizzo del datore lavoro
 - Tipo di azienda o settore
 - Tipo di impiego
- Principali mansioni e responsabilità

COMUNE DI BETTONA

INCARICO PROFESSIONALE

INDAGINE GEOLOGICO-GEOGNOSTICA E STUDIO IDROGEOLOGICO PRELIMINARE PER L'UBICAZIONE DI UNA DISCARICA DI R.S.U. IN LOCALITÀ BETTONA (PG)

1987

PROPRIA SEDE

BUITONI SPA

INCARICO PROFESSIONALE

CAMPAGNA GEOGNOSTICA CON IMPIEGO DI SONDAGGI A CAROTAGGIO CONTINUO E PROFILI GEOELETTICI PER IL REPERIMENTO DELLE RISORSE IDRICHE NECESSARIE ALLE UTILIZZAZIONI DEL NUOVO STABILIMENTO DI GRICIGNANO-MALPASSO IN COMUNE DI SAN SEPOLCRO

1987

PROPRIA SEDE

RPA RICERCHE E PROGETTI DI PERUGIA

INCARICO PROFESSIONALE

PIANO URBANISTICO COMPRESORIALE DEL TRASIMENO" DELLA PROVINCIA DI PERUGIA - ELABORAZIONE DI CARTOGRAFIA TEMATICA CON FOTOINTERPRETAZIONE E RILIEVO DI CAMPAGNA INERENTE AGLI ASPETTI GEOLOGICI, GEOMORFOLOGICI E IDROGEOLOGICI

1988

PROPRIA SEDE

REGIONE DELL'UMBRIA

INCARICO PROFESSIONALE

UNITÀ DI RICERCA "CENSIMENTO DATI FRANE REGIONE UMBRIA" DEL G.N.D.C.I.(GRUPPO NAZIONALE DIFESA CATASTROFI IDROGEOLOGICHE): ANALISI FOTOINTERPRETATIVA E RILEVAMENTO GEOMORFOLOGICO DI CAMPAGNA PER IL CENSIMENTO FRANE NEI COMUNI DI PERUGIA, TODI, MARCIANO, COLLAZZONE, FRATTA TODINA E MONTE CASTELLO VIBIO

1988

PROPRIA SEDE

S.M.C. SRL

INCARICO PROFESSIONALE

INDAGINI GEOLOGICO-TECNICHE CON RELATIVA CAMPAGNA DI SONDAGGI GEOGNOSTICI E VERIFICHE DI STABILITÀ, IN MERITO ALLA REALIZZAZIONE DI UN PARCHEGGIO PLURIPIANO E OPERE VIARIE CONNESSE, IN PERUGIA, VIA RIPA DI MEANA.

1989

PROPRIA SEDE

ANAS COMPARTIMENTO DELLA VIABILITÀ DELL'UMBRIA

INCARICO PROFESSIONALE

INDAGINE GEOGNOSTICA E GEOLOGICA PER LA PROGETTAZIONE DELL'ALLARGAMENTO DEL PONTE SUL F. TEVERE AL KM 59+900 SS N. 3BIS "TIBERINA" SGC EJ/45. COMMITTENTE: ANAS COMPARTIMENTO DELLA VIABILITÀ DELL'UMBRIA. (1989).



• Data

- Nome e indirizzo del datore lavoro
 - Tipo di azienda o settore
 - Tipo di impiego
- Principali mansioni e responsabilità



• Data

- Nome e indirizzo del datore lavoro
 - Tipo di azienda o settore
 - Tipo di impiego
- Principali mansioni e responsabilità



• Data

- Nome e indirizzo del datore lavoro
 - Tipo di azienda o settore
 - Tipo di impiego
- Principali mansioni e responsabilità



• Data

- Nome e indirizzo del datore lavoro
 - Tipo di azienda o settore
 - Tipo di impiego
- Principali mansioni e responsabilità



• Data

- Nome e indirizzo del datore lavoro
 - Tipo di azienda o settore
 - Tipo di impiego
- Principali mansioni e responsabilità



• Data

- Nome e indirizzo del datore lavoro
 - Tipo di azienda o settore
 - Tipo di impiego

1989-1991

PROPRIA SEDE

REGIONE DELL'UMBRIA

INCARICO PROFESSIONALE

PROGETTO S.C.A.I. (STUDIO CENTRI ABITATI INSTABILI) DEL G.N.D.C.I. : CENSIMENTO E SCHEDATURA DEI CENTRI ABITATI INSTABILI DELL'UMBRIA DICHIARATI AI SENSI DELLA LEGGE 445/1908 E AI SENSI DELLA L.R. 65/1978 DA CONSOLIDARE O TRASFERIRE NELL'AMBITO DELLA LINEA DI RICERCA N. 2 - PREVISIONE E PREVENZIONE DEGLI EVENTI FRANOSI A GRANDE RISCHIO.

1989-1990

PROPRIA SEDE

REGIONE DELL'UMBRIA

INCARICO PROFESSIONALE

PIANO OTTIMALE DI UTILIZZAZIONE DELLE RISORSE IDRICHE DELLA REGIONE UMBRIA: STUDIO FOTOGEOLOGICO STRUTTURALE DI DETTAGLIO DELLE ZONE RELATIVE ALL'AREA DEI MONTI MARTANI, MONTI DI AMELIA, DELL'ALTO TOPINO E VAL MENOTRE

1996-1997

PROPRIA SEDE

AUTORITÀ DI BACINO DEL TEVERE

INCARICO PROFESSIONALE

ANALISI FOTOINTERPRETATIVA CON CONTROLLI IN CAMPAGNA PER LA REALIZZAZIONE DI UNA DI UNA CARTA DELLA STABILITÀ DEI VERSANTI DEL TERRITORIO INTERESSATO DAL BACINO IDROGRAFICO DEL F. TEVERE

1997

PROPRIA SEDE

REGIONE DELL'UMBRIA

INCARICO PROFESSIONALE

G.N.D.C.I. - C.N.R. - U.O. 2.17: - DELIBERAZIONE DELLA GIUNTA REGIONALE N. 4021 DEL 24 GIUGNO 1997 - INCARICO DI COLLABORAZIONE ESTERNA INERENTE LA SELEZIONE ED L'INTERPRETAZIONE DEI DATI GEOLOGICI, GEOMORFOLOGICI E GEOLOGICO-STRATIGRAFICI CON FOTOINTERPRETAZIONE E RILIEVO DI CAMPAGNA, RELATIVI AGLI ABITATI DI MONTONE, PIEDICOLLE, LORETO, ROCCA RIPAESANA

1998

PROPRIA SEDE

COMUNE DI ORVIETO

INCARICO PROFESSIONALE

PIANO REGOLATORE GENERALE DEL COMUNE DI ORVIETO (PROVINCIA DI TERNI) - REDAZIONE CARTOGRAFIA GEOLOGICA, GEOMORFOLOGICA, IDROGEOLOGICA IN SCALA 1: 5.000 CON FOTOINTERPRETAZIONE E RILIEVO DI CAMPAGNA.

1999

PROPRIA SEDE

CALZONI SAS

INCARICO PROFESSIONALE

- Principali mansioni e responsabilità



- Data

- Nome e indirizzo del datore lavoro
 - Tipo di azienda o settore
 - Tipo di impiego
- Principali mansioni e responsabilità



- Data

- Nome e indirizzo del datore lavoro
 - Tipo di azienda o settore
 - Tipo di impiego
- Principali mansioni e responsabilità

- Nome e indirizzo del datore lavoro
 - Tipo di azienda o settore
 - Tipo di impiego
- Principali mansioni e responsabilità



- Data

- Nome e indirizzo del datore lavoro
 - Tipo di azienda o settore
 - Tipo di impiego
- Principali mansioni e responsabilità

- Nome e indirizzo del datore lavoro
 - Tipo di azienda o settore
 - Tipo di impiego
- Principali mansioni e responsabilità



- Data

- Nome e indirizzo del datore lavoro
 - Tipo di azienda o settore

REGIONE DELL'UMBRIA – REALIZZAZIONE DELLE OPERE IDRAULICHE DI RACCORDO E CONNESSIONE DELLE ESISTENTI RETI DI DISTRIBUZIONE COMPENSORIALI CON LE CONDOTTE DI ADDUZIONE DAL BACINO DI MONTEDOGLIO – INDAGINI E CONSULENZA GEOLOGICO-TECNICA RELATIVA ALLA VERIFICA IN FASE DI CANTIERE DELLA STRATIGRAFIA DEL TRACCIATO DELLE CONDOTTE, ALLA STABILITÀ DEI FRONTI DI SCAVO E ALLA SITUAZIONE IDROGEOLOGICA LOCALE.

2000

PROPRIA SEDE

MINIMETRÒ S.P.A

INCARICO PROFESSIONALE

INDAGINE GEOLOGICA E GEOGNOSTICO-GEOTECNICA PER IL PROGETTO E LO STUDIO DI IMPATTO AMBIENTALE RELATIVO ALLA COSTRUZIONE DELLA METROPOLITANA LEGGERA DI PERUGIA TRATTO PIAN DI MASSIANO – PINCETTO (CENTRO STORICO) -

2001

PROPRIA SEDE

MINIMETRÒ S.P.A

INCARICO PROFESSIONALE

INDAGINE GEOLOGICA E GEOGNOSTICO-GEOTECNICA PER IL PROGETTO E LO STUDIO DI IMPATTO AMBIENTALE RELATIVO ALLA COSTRUZIONE DELLA METROPOLITANA LEGGERA DI PERUGIA TRATTO MONTELUCE – SANT'ANNA

2001-2003

PROPRIA SEDE

REGIONE DELL'UMBRIA - DIREZIONE REGIONALE POLITICHE TERRITORIALI AMBIENTE E INFRASTRUTTURE - SERVIZIO GEOLOGICO

INCARICO PROFESSIONALE

RILEVAMENTO GEOMORFOLOGICO CON FOTOINTERPRETAZIONE E RILIEVO DI CAMPAGNA DELLE SEZ. N. 289-120, 289-130, 289-140, 289-160 NELL'AMBITO DELLA REALIZZAZIONE DEL PROGETTO CARG – FOGLIO GEOMORFOLOGICO N. 289 "CITTA' DI CASTELLO" (DET. DIR. N.2717 DEL 28.03.2001)

2008

PROPRIA SEDE

ASUR (AZIENDA SANITARIA UNICA REGIONALE) MARCHE ZT8 E ZT9

INCARICO PROFESSIONALE

REDAZIONE DI INDAGINI GEOLOGICHE E DI MICROZONAZIONE SISMICA PER LA VERIFICHE TECNICHE DEI LIVELLI DI SICUREZZA SISMICA DEL COMPLESSO OSPEDALIERO DI CIVITANOVA MARCHE E MACERATA

2008

PROPRIA SEDE

DIPARTIMENTO DI INGEGNERIA CIVILE E AMBIENTALE DELL'UNIVERSITÀ DEGLI STUDI DI PERUGIA

CONTRATTO DI COLLABORAZIONE PROFESSIONALE

RILEVAMENTO SUL TERRENO, ANALISI FOTOINTERPRETATIVA E RESTITUZIONE CARTOGRAFICA DI AREE INDIZIATE PER PERICOLOSITÀ DA FRANE INTERFERENTI CON GLI ALVEI FLUVIALI NELL'AREA UMBRA.

2010-2011


PROPRIA SEDE

SERVIZIO SANITARIO REGIONALE EMILIA ROMAGNA - AZIENDA UNITÀ SANITARIA LOCALE DI BOLOGNA

- Tipo di impiego
- Principali mansioni e responsabilità



- Date
 - Nome e indirizzo del datore di lavoro
 - Tipo di azienda o settore
 - Tipo di impiego
- Principali mansioni e responsabilità



- Nome e indirizzo del datore lavoro
- Tipo di azienda o settore
- Tipo di impiego
- Principali mansioni e responsabilità



- Data
 - Nome e indirizzo del datore di lavoro
 - Tipo di azienda o settore
 - Tipo di impiego
- Principali mansioni e responsabilità



- Data
 - Nome e indirizzo del datore lavoro
 - Tipo di azienda o settore
 - Tipo di impiego
- Principali mansioni e responsabilità



- Data
 - Nome e indirizzo del datore lavoro
 - Tipo di azienda o settore
 - Tipo di impiego
- Principali mansioni e responsabilità



- Data

INCARICO PROFESSIONALE

INDAGINI GEOLOGICHE E SISMICHE PER VERIFICA SISMICA DELL'OSPEDALE MAGGIORE DI BOLOGNA E DEI COMPLESSI OSPEDALIERI DI SAN GIOVANNI IN PERSICETO, BAZZANO BENTIVOGLIO E VERGATO (BO)

2012

PROPRIA SEDE

PROVINCIA REGIONALE DI ENNA

INCARICO PROFESSIONALE

INDAGINE GEOLOGICA E SISMICA PER VERIFICA SISMICA DI EDIFICI SCOLASTICI E PATRIMONIALI DELLA PROVINCIA DI ENNA. ISTITUTO PROFESSIONALE PER L'INDUSTRIA E L'ARTIGIANATO DI ENNA.

2012-2013

PROPRIA SEDE

DIPARTIMENTO DI INGEGNERIA CIVILE E AMBIENTALE DELL'UNIVERSITÀ DEGLI STUDI DI PERUGIA

CONTRATTO DI COLLABORAZIONE PROFESSIONALE

ANALISI DA FOTO AEREE DELLE FRANE POTENZIALMENTE IN GRADO DI PRODURRE OCCLUSIONI D'ALVEO PER FRANA, CON PARTICOLARE RIFERIMENTO ALLA SITUAZIONE PRESENTE NELL'ALTO BACINO DEL F. TEVERE Da: Contratto: "Valutazione delle condizioni di rischio legate al fenomeno di occlusione d'alveo per frana in Umbria. Individuazione su scala regionale di situazioni caratterizzate da diversa pericolosità - Secondo stralcio: alto e medio bacino del F.Tevere, dalle sorgenti alla confluenza con il F. Nestòre. ".Committente Regione Umbria

2013

PROPRIA SEDE

COMUNE DI PERUGIA

INCARICO PROFESSIONALE

INDAGINE GEOLOGICA, GEOTECNICA, E SISMICA PER IL PROGETTO DELLA NUOVA BIBLIOTECA COMUNALE AGLI ARCONI DEL CENTRO STORICO DI PERUGIA (PG).

2017-2018

PROPRIA SEDE

COMUNE DI PERUGIA

INCARICO PROFESSIONALE

INDAGINE GEOLOGICA, GEOTECNICA E SISMICA PER LA COSTRUZIONE DEL NUOVA CVA DEL QUARTIERE MADONNA ALTA DI PERUGIA .N.TRATTATIVA 361116

2018

PROPRIA SEDE

COMUNE DI PERUGIA

INCARICO PROFESSIONALE

INDAGINE GEOLOGICA, GEOTECNICA, E SISMICA PER IL PROGETTO DELLA NUOVA PISTA CICLABILE DI VIA SICILIA-PARCO CHICO MENDEZ IN PERUGIA –BANDO PERIFERIE DEL COMUNE DI PERUGIA.

2018

- Nome e indirizzo del datore lavoro
- Tipo di azienda o settore
- Tipo di impiego
- Principali mansioni e responsabilità

PROPRIA SEDE
 MINISTERO DI ECONOMIA E FINANZE -GUARDIA DI FINANZA - REGIONE FRIULI VENEZIA GIULIA

INCARICO PROFESSIONALE
 INDAGINI GEOLOGICO GEOTECNICHE E SISMICHE PER LE VERIFICHE DI VULNERABILITÀ SISMICA DI NOVE CASERME DEL CORPO UBICATE IN LOC. GORIZIA, UDINE, GEMONA, TARENTO, TRIESTE, TOLMEZZO, SELLA NEVEA, SAN DANIELE DEL FRIULI, PROSECCO.



- Data
- Nome e indirizzo del datore lavoro
- Tipo di azienda o settore
- Tipo di impiego
- Principali mansioni e responsabilità

2019
 PROPRIA SEDE
 AZIENDA USL TOSCANA SUD-EST

INCARICO PROFESSIONALE
 INDAGINI GEOLOGICHE PER VERIFICHE DELLE CONDIZIONI STATICHE E DEI LIVELLI DI SICUREZZA SISMICA E DELLO STUDIO DI FATTIBILITÀ MIGLIORAMENTO/ADEGUAMENTO SISMICO DEL SECONDO SETTORE DEL POLO OSPEDALIERO DI AREZZO



- Date
- Nome e indirizzo del datore di lavoro
- Tipo di azienda o settore
- Tipo di impiego
- Principali mansioni e responsabilità

2019
 PROPRIA SEDE
 PROVINCIA DI PESARO URBINO
 INCARICO PROFESSIONALE
 INDAGINI GEOLOGICHE PER VERIFICHE DI VULNERABILITÀ SISMICA SUGLI EDIFICI SCOLASTICI DI COMPETENZA PROVINCIALE PESARO CENTRO - ISTITUTI: BENELLI – MAMIANI – MENGARONI - PERTICARI



- Data
- Nome e indirizzo del datore di lavoro
- Tipo di azienda o settore
- Tipo di impiego
- Principali mansioni e responsabilità

2019
 PROPRIA SEDE
 AZIENDA ULSS N. 2 MARCA TREVIGIANA- REGIONE DEL VENETO
 INCARICO PROFESSIONALE
 INDAGINI GEOLOGICHE PER SERVIZIO DI VERIFICA DELLA VULNERABILITÀ SISMICA AI SENSI DELL'OPCM 3274/2003 E S.M.I SU ALCUNI CORPI DI FABBRICA DEL PRESIDIO OSPEDALIERO DI ODERZO (TV)





- Data
- Nome e indirizzo del datore lavoro
- Tipo di azienda o settore
- Tipo di impiego
- Principali mansioni e responsabilità

2020-2021
 PROPRIA SEDE
 COMUNE DI SANREMO
 INCARICO PROFESSIONALE
 RELAZIONE GEOLOGICA E GEOTECNICA PER LA VERIFICA DI VULNERABILITÀ SISMICA E PROGETTO DI MIGLIORAMENTO /ADEGUAMENTO SISMICO DELLA SCUOLA MEDIA NOBEL DI SANREMO



- Data
- Nome e indirizzo del datore lavoro

2021
 PROPRIA SEDE

<ul style="list-style-type: none"> • Tipo di azienda o settore 	COMANDO GENERALE DELL'ARMA DEI CARABINIERI
<ul style="list-style-type: none"> • Tipo di impiego 	INCARICO PROFESSIONALE
<ul style="list-style-type: none"> • Principali mansioni e responsabilità 	RELAZIONE GEOLOGICA GEOTECNICA E SISMICA PER PROGETTO DI ADEGUAMENTO SISMICO DEGLI EDIFICI DELLA SCUOLA MARESCIALLI E BRIGADIERI DI VELLETRI (RM)
 <ul style="list-style-type: none"> • Data 	2021
<ul style="list-style-type: none"> • Nome e indirizzo del datore lavoro • Tipo di azienda o settore 	PROPRIA SEDE COMUNE DI GUBBIO
<ul style="list-style-type: none"> • Tipo di impiego 	INCARICO PROFESSIONALE
<ul style="list-style-type: none"> • Principali mansioni e responsabilità 	RELAZIONE GEOLOGICA GEOTECNICA E SISMICA PER LA VERIFICA DI VULNERABILITÀ SISMICA DEGLI EDIFICI SCOLASTICI E PALESTRE DI PROPRIETA' COMUNALE DEI COMUNI ADERENTI ALLA AREA INTERNA NORD EST UMBRIA
 <ul style="list-style-type: none"> • Data 	2021
<ul style="list-style-type: none"> • Nome e indirizzo del datore lavoro • Tipo di azienda o settore 	PROPRIA SEDE UNIVERSITÀ DEGLI STUDI DI ROMA "LA SAPIENZA", P.LE ALDO MORO 5- ROMA
<ul style="list-style-type: none"> • Tipo di impiego 	INCARICO PROFESSIONALE
<ul style="list-style-type: none"> • Principali mansioni e responsabilità 	RELAZIONE GEOLOGICA GEOTECNICA E SISMICA PER LA VERIFICA DI VULNERABILITÀ SISMICA DEL PATRIMONIO EDILIZIO DELLA SAPIENZA UNIVERSITÀ DI ROMA.LOTTO 6 CIG 7520557FF3.

ULTERIORI INFORMAZIONI

Elenco delle Pubblicazioni:

1. Ambrosini G., Felicioni G., Martini E., **Ribaldi C.** (1989) – *"Prime osservazioni sui dissesti del territorio a nord di Orvieto"* – Atti Conv. SCAI Portonovo (AN) - 10-12 Maggio.
2. Cencetti C., Conversini P., **Ribaldi C.** (1994) - *"Carta e lineamenti geomorfologici dell'area compresa tra il M.Fumaiole e Valsavignone"* – Geografia Fisica e Dinamica Quaternaria, n. 17 (2),.
3. Felicioni G., Martini E., **Ribaldi C.** (1994) - *"Studio dei Centri Abitati Instabili in Umbria - Atlante Regionale "* (a cura di). Pubblicazione N.979 del GNDCI - CNR - Rubettino Editore,.
4. Cencetti C., Conversini P., Felicioni G. & **Ribaldi C.** (1996) - *La frana di Montebestia (Umbria settentrionale): un esempio di scorrimento-colata nei sedimenti villafranchiani del Lago Tiberino.* Atti del 5° Convegno dei Giovani Ricercatori di Geologia applicata (Cagliari, 8-11 ottobre 1996), 105-113, 8 figg. ISBN: 88-900558-04.
5. Cencetti C., Conversini P., **Ribaldi C.** & Tacconi P. (1996) - *Fenomeni di sbarramento naturale d'alveo nei corsi d'acqua dell'Appennino centrale.* Atti del Convegno Internazionale "La prevenzione delle catastrofi idrogeologiche: il contributo della ricerca scientifica" (Alba, 5-7 novembre 1996), 1, 397-407.
6. Cencetti C., Conversini P., **Ribaldi C.** & Tacconi P. (1998) – *The landslide in Valderchia near Gubbio, Umbria, Central Italy.* Proc. of 8th IAEG Congress (Vancouver, British Columbia, Canada, 21-25 September, 1998), 3,1469-1476. ISBN: 90 5410 990 4, Balkema.
7. Cencetti C., Conversini P., Radicioni F., **Ribaldi C.**, Selli S. & Tacconi P. (2000) – *The Evolution of Montebestia Landslide (Umbria, Central Italy). Site Investigations, "in situ" tests and GPS monitoring.* Physics and Chemistry of the Earth, **25**, 9, 799-808. Pergamon - Elsevier Science LTD, ISSN: 1464-1909.
8. Cencetti C., Conversini P., **Ribaldi C.** & Tacconi P. (2000) – *Alvei fluviali: metodologia di analisi e rappresentazione cartografica dei caratteri di dinamica fluviale dei sistemi alveo – pianura.* Acque Sotterranee, 67, 49-62.

9. Cencetti C., Conversini P., **Ribaldi C.** & Tacconi P. (2001) – *Studio dei sistemi alveo – pianura fluviale in relazione alle interazioni con fenomeni franosi di versante*. Mem. Soc. Geol. It., 56, 249-263, 8 ff., 4 tabb. ISSN: 0375- 9857.
10. Cencetti C., Conversini P., Marchesini I., **Ribaldi C.** & Tacconi P. (2002) – *Pericolosità dei fenomeni franosi che interferiscono con i sistemi alveo-pianura fluviale: un approccio probabilistico*. Quaderni di Geologia Applicata – Serie AIGA (It. Journ. of Eng. Geol. and Env.), 1, 49-60. ISSN: 1593-8433.

Sono stati presentati come posters i seguenti lavori, di cui è stato pubblicato un abstract:

1. Cencetti C., Conversini P., Lospennato P. & **Ribaldi C.** (1997) - *La frana di Montebestia (Umbria settentrionale): indagini in situ e monitoraggio GPS*. 1° Forum Italiano di Scienze della Terra FIST "GEOITALIA 1997" (Bellaria, 5-9 ottobre 1997), Vol. Riassunti, Fasc. 2, 322-323.
2. Cencetti C., Conversini P., Radicioni F., **Ribaldi C.**, Selli S. & Tacconi P. (1999) - *The Evolution of Montebestia Landslide (Umbria, Central Italy). Site Investigations, in situ tests and GPS monitoring*. 24th EGU General Assembly "Nonlinear Geophysics and Natural Hazards" (The Hague 19-23 April 1999). Geophysical Research Abstracts, Volume 1, Number 4, NH6, 879. ISSN: 1029-7006.
3. Cencetti C., Conversini P., Marchesini I., **Ribaldi C.** & Tacconi P. (2000) – *Pericolosità dei fenomeni franosi che interferiscono con i sistemi alveo-pianura fluviale*. Giornata di Studi promossa dall'AIGA sul tema: "Il rischio idrogeologico: valutazione del rischio e metodologie informatiche di rappresentazione cartografica" (Roma, 15 dicembre 2000), Volume Riassunti, 1 pag.